

Breitbandportal Bayern

Gemeinde Bergkirchen

Übersicht über die derzeitige Breitband-Nutzung und gemeldeten Bedarf

Erstellt am: 02.05.2010

Zuständig als Breitbandpate

Simon Landmann

Mail: bgm-landmann@bergkirchen.de

Tel: 08131-5697-0

Joh.-Mich.-Fischer-Straße 1

85323 Bergkirchen

Dr. Erik Oswald

Mail: erik.oswald@esk.fraunhofer.de

Tel: 089-547088-374

Hansastraße 32

80686 München

Übersicht Gemeinde Bergkirchen

Nutzer	Meldungen	Unterversorgt (<1 MBit)	Erhöhter Bedarf
Unternehmen	86	82	86
Landwirtschaftliche Betriebe	14	14	14
Öffentliche Einrichtungen	0	0	0
Haushalte	173	173	0

Derzeitige Technologie (Mehrfachnennung möglich)	Meldungen
Telefon-Modem:	150
ISDN	95
DSL	186 unter 0,5: 182 0,5 bis 1: 0 1 bis 3: 4 3 bis 6: 0 6 bis 10: 0 über 10: 0
WLAN	0
WiMAX	0
GSM/UMTS	0
Kabel	0
Satellit	0

Standleitung	3	unter 0,5: 0 0,5 bis 1: 0 1 bis 3: 0 3 bis 6: 0 6 bis 10: 0 über 10: 0
Sonstiges	0	unter 0,5: 0 0,5 bis 1: 0 1 bis 3: 0 3 bis 6: 0 6 bis 10: 0 über 10: 0
Kein Internet	86	

Übersicht der Ortsteile Bergkirchen

- Bergkirchen
- Bergkirchen-GADA
- Bergkirchen-Lus
- Bibereck
- Breitenau
- Deutenhausen
- Eisolzried
- Eschenried
- Facha
- Feldgeding
- Gröbenried
- Günding
- Heishof
- Heisshof
- Hopfenau
- Kienaden
- Kreuzholzhausen
- Lauterbach
- Neuhimmelreich
- Oberbachern
- Palsweis
- Palsweis-Moos
- Priel
- Rennhof



- Ried
- Rodelzried
- Unterbachern

Ortsteil Bergkirchen

Keine Meldungen erfasst

Ortsteil Bergkirchen-GADA

Nutzer	Meldungen	Unterversorgt (<1 MBit)	Erhöhter Bedarf
Unternehmen	25	25	25
Landwirtschaftliche Betriebe	0	0	0
Öffentliche Einrichtungen	0	0	0
Haushalte	0	0	0

Derzeitige Technologie (Mehrfachnennung möglich)	Meldungen	
Telefon-Modem:	0	
ISDN	25	
DSL	25	unter 0,5: 25 0,5 bis 1: 0 1 bis 3: 0 3 bis 6: 0 6 bis 10: 0 über 10: 0
WLAN	0	
WiMAX	0	
GSM/UMTS	0	
Kabel	0	
Satellit	0	
Standleitung	3	unter 0,5: 0 0,5 bis 1: 0 1 bis 3: 0 3 bis 6: 0 6 bis 10: 0 über 10: 0
Sonstiges	0	unter 0,5: 0 0,5 bis 1: 0 1 bis 3: 0 3 bis 6: 0

Ortsteil Bergkirchen-Lus

Keine Meldungen erfasst

Ortsteil Bibereck

Keine Meldungen erfasst

Ortsteil Breitenau

Keine Meldungen erfasst

Ortsteil Deutenhausen

Keine Meldungen erfasst

Ortsteil Eisolzried

Keine Meldungen erfasst

Ortsteil Eschenried

Nutzer	Meldungen	Unterversorgt (<1 MBit)	Erhöhter Bedarf
Unternehmen	11	11	11
Landwirtschaftliche Betriebe	1	1	1
Öffentliche Einrichtungen	0	0	0
Haushalte	19	19	0

Derzeitige Technologie (Mehrfachnennung möglich)	Meldungen
Telefon-Modem:	11
ISDN	11
DSL	16 unter 0,5: 16 0,5 bis 1: 0 1 bis 3: 0 3 bis 6: 0 6 bis 10: 0 über 10: 0
WLAN	0
WiMAX	0

GSM/UMTS	0	
Kabel	0	
Satellit	0	
Standleitung	0	unter 0,5: 0 0,5 bis 1: 0 1 bis 3: 0 3 bis 6: 0 6 bis 10: 0 über 10: 0
Sonstiges	0	unter 0,5: 0 0,5 bis 1: 0 1 bis 3: 0 3 bis 6: 0 6 bis 10: 0 über 10: 0
Kein Internet	15	

Begründung für erhöhten Bedarf in Unternehmen, Landwirtschaftlichen Betrieben, Öffentlichen Einrichtungen

<ul style="list-style-type: none"> - 3 bis 6 MBit/s: "Landwirtschaftlicher Meisterbetrieb" - 3 bis 6 MBit/s: "Freiberufler" - 3 bis 6 MBit/s: "Freiberufler" - 3 bis 6 MBit/s: "Freiberufler" - 3 bis 6 MBit/s: "Freiberufler" - 6 bis 10 MBit/s: "Freiberufler" - 6 bis 10 MBit/s: "Freiberufler" - 6 bis 10 MBit/s: "Gewerbe" - 6 bis 10 MBit/s: "Gewerbe" - über 10 MBit/s: "Gewerbe" - über 10 MBit/s: "Gewerbe" - über 10 MBit/s: "Gewerbe"
--

Ortsteil Facha

Keine Meldungen erfasst

Ortsteil Feldgeding

Keine Meldungen erfasst

Ortsteil Gröbenried

Nutzer	Meldungen	Unterversorgt (<1 MBit)	Erhöhter Bedarf
Unternehmen	8	8	8
Landwirtschaftliche Betriebe	1	1	1
Öffentliche Einrichtungen	0	0	0
Haushalte	26	26	0

Derzeitige Technologie (Mehrfachnennung möglich)	Meldungen	
Telefon-Modem:	26	
ISDN	11	
DSL	15	unter 0,5: 15 0,5 bis 1: 0 1 bis 3: 0 3 bis 6: 0 6 bis 10: 0 über 10: 0
WLAN	0	
WiMAX	0	
GSM/UMTS	0	
Kabel	0	
Satellit	0	
Standleitung	0	unter 0,5: 0 0,5 bis 1: 0 1 bis 3: 0 3 bis 6: 0 6 bis 10: 0 über 10: 0

Sonstiges	0	unter 0,5: 0 0,5 bis 1: 0 1 bis 3: 0 3 bis 6: 0 6 bis 10: 0 über 10: 0
Kein Internet	20	

Begründung für erhöhten Bedarf in Unternehmen, Landwirtschaftlichen Betrieben, Öffentlichen Einrichtungen

- 6 bis 10 MBit/s: "Gewerbe"
- 6 bis 10 MBit/s: "Gewerbe"
- 6 bis 10 MBit/s: "Freiberufler"
- über 10 MBit/s: "Gewerbe"
- über 10 MBit/s: "Gewerbe"
- über 10 MBit/s: "Gewerbe"
- über 10 MBit/s: "Gewerbe"
- 6 bis 10 MBit/s: "Gewerbe"
- 3 bis 6 MBit/s: "Landwirtschaftlicher Meisterbetrieb"

Ortsteil Günding

Keine Meldungen erfasst

Ortsteil Heishof

Keine Meldungen erfasst

Ortsteil Heisshof

Keine Meldungen erfasst

Ortsteil Hopfenau

Keine Meldungen erfasst

Ortsteil Kienaden

Keine Meldungen erfasst

Ortsteil Kreuzholzhausen

Nutzer	Meldungen	Unterversorgt (<1 MBit)	Erhöhter Bedarf
Unternehmen	15	11	15
Landwirtschaftliche Betriebe	4	4	4
Öffentliche Einrichtungen	0	0	0
Haushalte	41	41	0

Derzeitige Technologie (Mehrfachnennung möglich)	Meldungen
Telefon-Modem:	35
ISDN	6
DSL	43 unter 0,5: 39 0,5 bis 1: 0 1 bis 3: 4 3 bis 6: 0 6 bis 10: 0 über 10: 0
WLAN	0
WiMAX	0

GSM/UMTS	0	
Kabel	0	
Satellit	0	
Standleitung	0	unter 0,5: 0 0,5 bis 1: 0 1 bis 3: 0 3 bis 6: 0 6 bis 10: 0 über 10: 0
Sonstiges	0	unter 0,5: 0 0,5 bis 1: 0 1 bis 3: 0 3 bis 6: 0 6 bis 10: 0 über 10: 0
Kein Internet	17	

Begründung für erhöhten Bedarf in Unternehmen, Landwirtschaftlichen Betrieben, Öffentlichen Einrichtungen

<ul style="list-style-type: none"> - über 10 MBit/s: "Gewerbe" - über 10 MBit/s: "Gewerbe" - über 10 MBit/s: "Gewerbe" - über 10 MBit/s: "Gewerbe" - über 10 MBit/s: "Gewerbe" - über 10 MBit/s: "Gewerbe" - über 10 MBit/s: "Gewerbe" - 6 bis 10 MBit/s: "Gewerbe" - 6 bis 10 MBit/s: "Gewerbe" - 6 bis 10 MBit/s: "Gewerbe" - 6 bis 10 MBit/s: "Freiberufler" - 6 bis 10 MBit/s: "Freiberufler" - 6 bis 10 MBit/s: "Freiberufler" - 3 bis 6 MBit/s: "Freiberufler" - 3 bis 6 MBit/s: "Gewerbe" - 3 bis 6 MBit/s: "Gewerbe" - 3 bis 6 MBit/s: "Landwirtschaftlicher Meisterbetrieb" - 3 bis 6 MBit/s: "Landwirtschaftlicher Meisterbetrieb" - 3 bis 6 MBit/s: "Landwirtschaftlicher Meisterbetrieb" - 3 bis 6 MBit/s: "Landwirtschaftlicher Meisterbetrieb"
--

Ortsteil Lauterbach

Keine Meldungen erfasst

Ortsteil Neuhimmelreich

Nutzer	Meldungen	Unterversorgt (<1 MBit)	Erhöhter Bedarf
Unternehmen	9	9	9
Landwirtschaftliche Betriebe	4	4	4
Öffentliche Einrichtungen	0	0	0
Haushalte	15	15	0

Derzeitige Technologie (Mehrfachnennung möglich)	Meldungen	
Telefon-Modem:	14	
ISDN	12	
DSL	17	unter 0,5: 17 0,5 bis 1: 0 1 bis 3: 0 3 bis 6: 0 6 bis 10: 0 über 10: 0
WLAN	0	
WiMAX	0	
GSM/UMTS	0	
Kabel	0	
Satellit	0	
Standleitung	0	unter 0,5: 0 0,5 bis 1: 0 1 bis 3: 0 3 bis 6: 0 6 bis 10: 0 über 10: 0
Sonstiges	0	unter 0,5: 0 0,5 bis 1: 0 1 bis 3: 0 3 bis 6: 0

		6 bis 10: 0 über 10: 0
Kein Internet	11	

Begründung für erhöhten Bedarf in Unternehmen, Landwirtschaftlichen Betrieben, Öffentlichen Einrichtungen

- 3 bis 6 MBit/s: "Gewerbe"
- 6 bis 10 MBit/s: "Freiberufler"
- 6 bis 10 MBit/s: "Freiberufler"
- 6 bis 10 MBit/s: "Gewerbe"
- 6 bis 10 MBit/s: "Gewerbe"
- 6 bis 10 MBit/s: "Gewerbe"
- 6 bis 10 MBit/s: "Freiberufler"
- über 10 MBit/s: "Gewerbe"
- über 10 MBit/s: "Gewerbe"
- 3 bis 6 MBit/s: "Landwirtschaftlicher Meisterbetrieb"
- 3 bis 6 MBit/s: "Landwirtschaftlicher Meisterbetrieb"
- 3 bis 6 MBit/s: "Landwirtschaftlicher Meisterbetrieb"
- 3 bis 6 MBit/s: "Landwirtschaftlicher Meisterbetrieb"

Ortsteil Oberbachern

Keine Meldungen erfasst

Ortsteil Palsweis

Nutzer	Meldungen	Unterversorgt (<1 MBit)	Erhöhter Bedarf
Unternehmen	12	12	12
Landwirtschaftliche Betriebe	2	2	2
Öffentliche Einrichtungen	0	0	0
Haushalte	66	66	0

Derzeitige Technologie (Mehrfachnennung möglich)	Meldungen	
Telefon-Modem:	57	
ISDN	23	
DSL	60	unter 0,5: 60 0,5 bis 1: 0 1 bis 3: 0 3 bis 6: 0 6 bis 10: 0 über 10: 0
WLAN	0	
WiMAX	0	
GSM/UMTS	0	
Kabel	0	
Satellit	0	
Standleitung	0	unter 0,5: 0 0,5 bis 1: 0 1 bis 3: 0 3 bis 6: 0 6 bis 10: 0 über 10: 0
Sonstiges	0	unter 0,5: 0 0,5 bis 1: 0 1 bis 3: 0 3 bis 6: 0

		6 bis 10: 0 über 10: 0
Kein Internet	19	

Begründung für erhöhten Bedarf in Unternehmen, Landwirtschaftlichen Betrieben, Öffentlichen Einrichtungen

<ul style="list-style-type: none"> - über 10 MBit/s: "Gewerbe" - über 10 MBit/s: "Gewerbe" - über 10 MBit/s: "Gewerbe" - 6 bis 10 MBit/s: "Gewerbe" - 6 bis 10 MBit/s: "Gewerbe" - 6 bis 10 MBit/s: "Gewerbe" - 6 bis 10 MBit/s: "Gewerbe" - 6 bis 10 MBit/s: "Gewerbe" - 3 bis 6 MBit/s: "Gewerbe" - 3 bis 6 MBit/s: "Freiberufler" - 3 bis 6 MBit/s: "Freiberufler" - 3 bis 6 MBit/s: "Gewerbe" - 3 bis 6 MBit/s: "Landwirtschaftlicher Meisterbetrieb" - 3 bis 6 MBit/s: "Landwirtschaftlicher Meisterbetrieb"

Ortsteil Palsweis-Moos

Nutzer	Meldungen	Unterversorgt (<1 MBit)	Erhöhter Bedarf
Unternehmen	3	3	3
Landwirtschaftliche Betriebe	0	0	0
Öffentliche Einrichtungen	0	0	0
Haushalte	4	4	0

Derzeitige Technologie (Mehrfachnennung möglich)	Meldungen	
Telefon-Modem:	2	
ISDN	5	
DSL	5	unter 0,5: 5 0,5 bis 1: 0 1 bis 3: 0 3 bis 6: 0 6 bis 10: 0 über 10: 0
WLAN	0	
WiMAX	0	
GSM/UMTS	0	
Kabel	0	
Satellit	0	
Standleitung	0	unter 0,5: 0 0,5 bis 1: 0 1 bis 3: 0 3 bis 6: 0 6 bis 10: 0 über 10: 0
Sonstiges	0	unter 0,5: 0 0,5 bis 1: 0 1 bis 3: 0 3 bis 6: 0 6 bis 10: 0 über 10: 0
Kein Internet	2	



Begründung für erhöhten Bedarf in Unternehmen, Landwirtschaftlichen Betrieben, Öffentlichen Einrichtungen

- über 10 MBit/s: "Gewerbe"
- über 10 MBit/s: "Gewerbe"
- 3 bis 6 MBit/s: "Freiberufler"

Ortsteil Priel

Nutzer	Meldungen	Unterversorgt (<1 MBit)	Erhöhter Bedarf
Unternehmen	3	3	3
Landwirtschaftliche Betriebe	2	2	2
Öffentliche Einrichtungen	0	0	0
Haushalte	2	2	0

Derzeitige Technologie (Mehrfachnennung möglich)	Meldungen	
Telefon-Modem:	5	
ISDN	2	
DSL	5	unter 0,5: 5 0,5 bis 1: 0 1 bis 3: 0 3 bis 6: 0 6 bis 10: 0 über 10: 0
WLAN	0	
WiMAX	0	
GSM/UMTS	0	
Kabel	0	
Satellit	0	
Standleitung	0	unter 0,5: 0 0,5 bis 1: 0 1 bis 3: 0 3 bis 6: 0 6 bis 10: 0 über 10: 0
Sonstiges	0	unter 0,5: 0 0,5 bis 1: 0 1 bis 3: 0 3 bis 6: 0 6 bis 10: 0 über 10: 0
Kein Internet	2	



Begründung für erhöhten Bedarf in Unternehmen, Landwirtschaftlichen Betrieben, Öffentlichen Einrichtungen

- über 10 MBit/s: "Gewerbe"
- 3 bis 6 MBit/s: "Gewerbe"
- 3 bis 6 MBit/s: "Freiberufler"
- 3 bis 6 MBit/s: "Landwirtschaftlicher Meisterbetrieb"
- 3 bis 6 MBit/s: "Landwirtschaftlicher Meisterbetrieb"

Ortsteil Rennhof

Keine Meldungen erfasst

Ortsteil Ried

Keine Meldungen erfasst

Ortsteil Rodelzried

Keine Meldungen erfasst

Ortsteil Unterbachern

Keine Meldungen erfasst

Unternehmen in Bergkirchen

Nutzer	Meldungen	Unterversorgt (<1 MBit)	Erhöhter Bedarf
Unternehmen	86	82	86

Derzeitige Technologie (Mehrfachnennung möglich)	Meldungen	
Telefon-Modem:	3	
ISDN	68	
DSL	86	unter 0,5: 82 0,5 bis 1: 0 1 bis 3: 4 3 bis 6: 0 6 bis 10: 0 über 10: 0
WLAN	0	
WiMAX	0	
GSM/UMTS	0	
Kabel	0	
Satellit	0	
Standleitung	3	unter 0,5: 0 0,5 bis 1: 0 1 bis 3: 0 3 bis 6: 0



		6 bis 10: 0 über 10: 0
Sonstiges	0	unter 0,5: 0 0,5 bis 1: 0 1 bis 3: 0 3 bis 6: 0 6 bis 10: 0 über 10: 0
Kein Internet	0	
Bedarf	86	unter 0,5: 0 0,5 bis 1: 0 1 bis 3: 0 3 bis 6: 15 6 bis 10: 32 über 10: 39

Landwirtschaftliche Betriebe in Bergkirchen

Nutzer	Meldungen	Unterversorgt (<1 MBit)	Erhöhter Bedarf
Landwirtschaftliche Betriebe	14	14	14

Derzeitige Technologie (Mehrfachnennung möglich)	Meldungen	
Telefon-Modem:	7	
ISDN	2	
DSL	13	unter 0,5: 13 0,5 bis 1: 0 1 bis 3: 0 3 bis 6: 0 6 bis 10: 0 über 10: 0
WLAN	0	
WiMAX	0	
GSM/UMTS	0	
Kabel	0	
Satellit	0	
Standleitung	0	unter 0,5: 0 0,5 bis 1: 0 1 bis 3: 0 3 bis 6: 0 6 bis 10: 0 über 10: 0
Sonstiges	0	unter 0,5: 0 0,5 bis 1: 0 1 bis 3: 0 3 bis 6: 0 6 bis 10: 0 über 10: 0
Kein Internet	1	
Bedarf	14	unter 0,5: 0 0,5 bis 1: 0 1 bis 3: 0 3 bis 6: 14



BREITBAND-INITIATIVE-BAYERN

		6 bis 10: 0 über 10: 0
--	--	---------------------------

Öffentliche Einrichtungen in Bergkirchen

Keine Meldungen erfasst

Haushalte in Bergkirchen

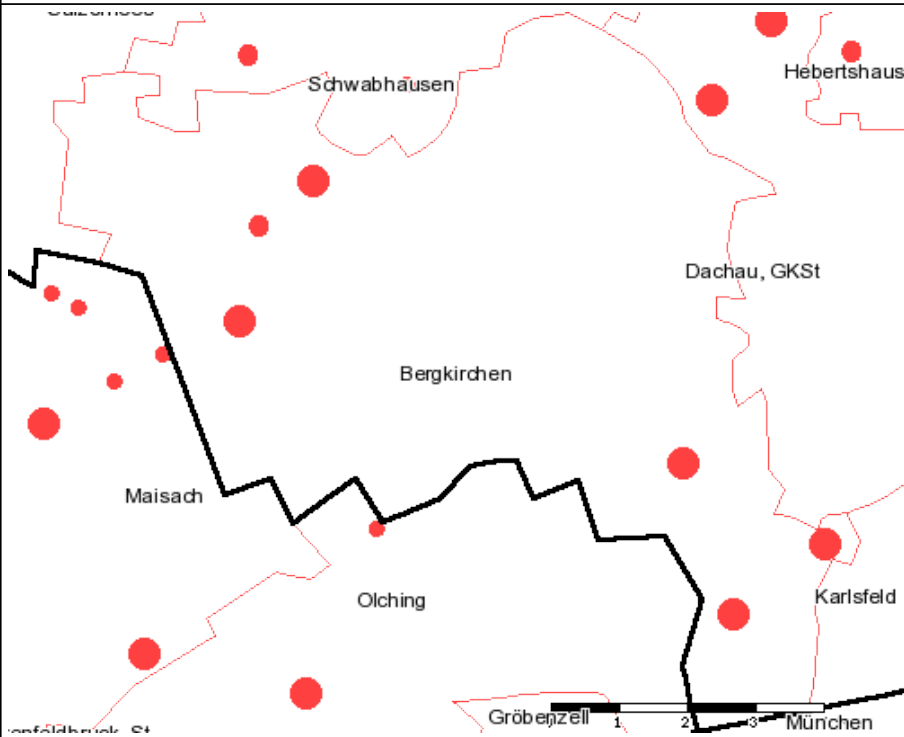
Nutzer	Meldungen	Unterversorgt (<1 MBit)	Erhöhter Bedarf
Haushalte	173	173	0

Derzeitige Technologie (Mehrfachnennung möglich)	Meldungen	
Telefon-Modem:	140	
ISDN	25	
DSL	87	unter 0,5: 87 0,5 bis 1: 0 1 bis 3: 0 3 bis 6: 0 6 bis 10: 0 über 10: 0
WLAN	0	
WiMAX	0	
GSM/UMTS	0	
Kabel	0	
Satellit	0	
Standleitung	0	unter 0,5: 0 0,5 bis 1: 0 1 bis 3: 0 3 bis 6: 0 6 bis 10: 0 über 10: 0
Sonstiges	0	unter 0,5: 0 0,5 bis 1: 0 1 bis 3: 0 3 bis 6: 0 6 bis 10: 0 über 10: 0



Kein Internet	85
---------------	----

Bergkirchen: Unterversorgte Nutzer



Kartenthemen

- Unterversorgte Ortsteile gesamt
 - 1 bis 5 (Unternehmen, Landw. Betriebe, Öff. Einricht., Haushalte)
 - 6 bis 10 (Unternehmen, Landw. Betriebe, Öff. Einricht., Haushalte)
 - 11 und mehr (Unternehmen, Landw. Betriebe, Öff. Einricht., Haushalte)

Hintergrundthemen

- Digitale Luftbildkarte (ab M. 1:10.000)
- Digitale Ortskarte (ab M. 1:10.000)
- Topografische Karte (ab M. 1:50.000 bis M. 1:10.000)
- Reg. Bez. -Grenze



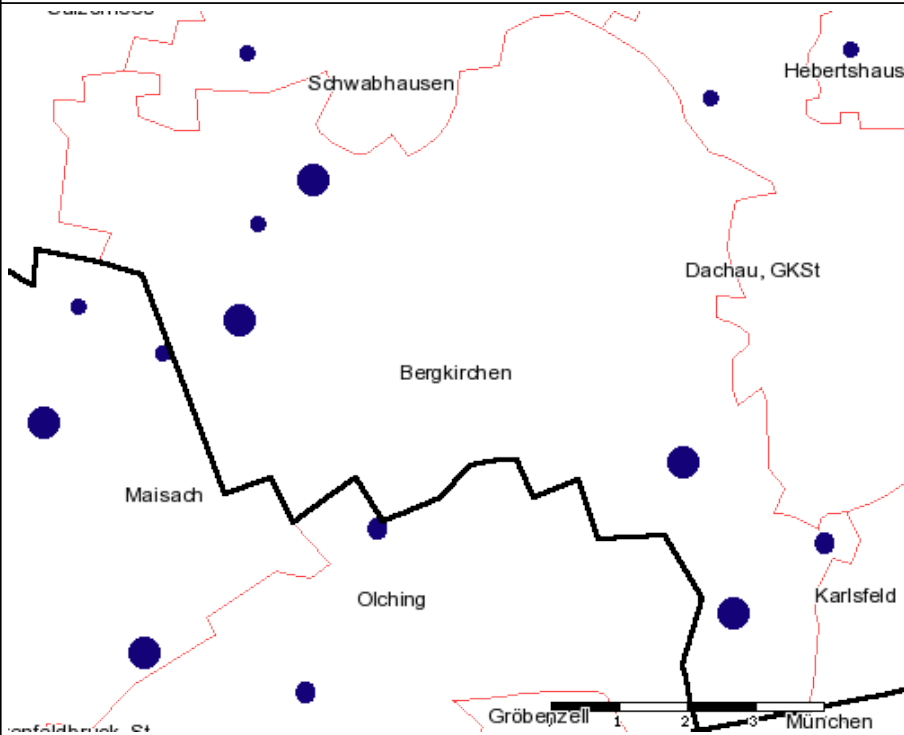
- Landkreisgrenze



- Gemeindegrenze



Bergkirchen: Erhöhter Bedarf



Kartenthemen

- Ortsteile mit Mehrbedarf gesamt
 - 1 bis 5 (Unternehmen, Landw. Betriebe, Öff. Einricht., Haushalte)
 - 6 bis 10 (Unternehmen, Landw. Betriebe, Öff. Einricht., Haushalte)
 - 11 und mehr (Unternehmen, Landw. Betriebe, Öff. Einricht., Haushalte)

Hintergrundthemen

- Digitale Luftbildkarte (ab M. 1:10.000)
- Digitale Ortskarte (ab M. 1:10.000)
- Topografische Karte (ab M. 1:50.000 bis M. 1:10.000)
- Reg. Bez. -Grenze



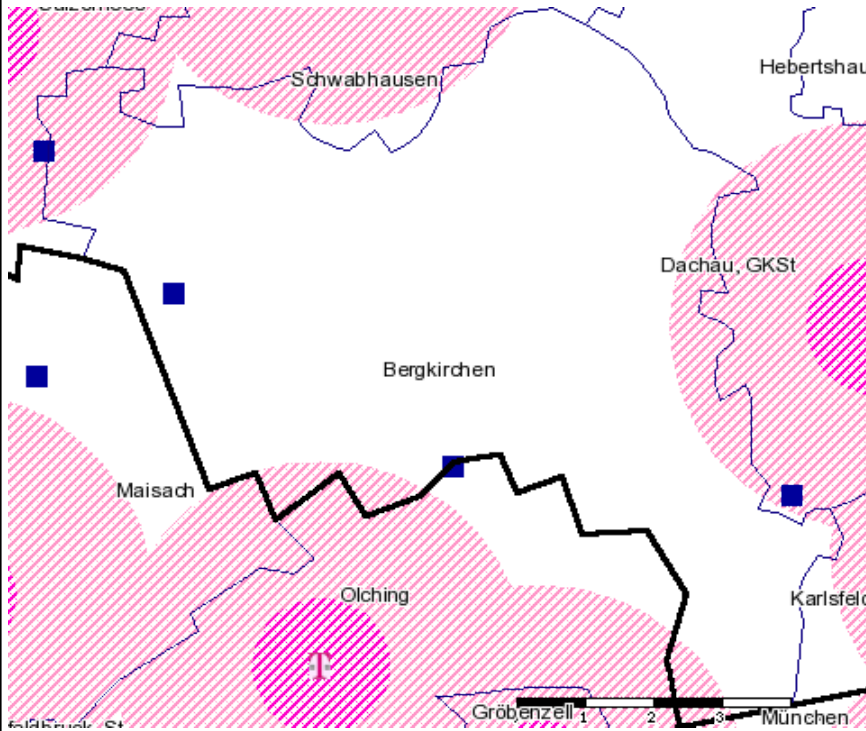
- Landkreisgrenze



- Gemeindegrenze



Bergkirchen: Breitbandinfrastruktur



Kartenthemen

- HVT-Standorte
Standort HVT Telekom
- HVT-Radien
Radius 1 km
Radius 3 km
- Standorte Deutsche Funkturm GmbH (DFMG)
Standort DFMG
- Mobilfunkstandorte Vodafone
Freistehende Masten Vodafone

Hintergrundthemen

- Topografische Karte (ab M. 1:50.000 bis M. 1:10.000)
- Reg.Bez.-Grenze
- Landkreisgrenze
- Gemeindegrenze

Geodaten: © Bayer. Vermessungsverwaltung  powered by IHK-GIS 